

N  
 Генеральный план администрации Воскресенского сельского поселения  
 Савинского муниципального района Ивановской области  
 S  
 Схема функционального зонирования д. Сенино  
 (совмещенная со схемой зон с особыми условиями использования территории)



### Условные обозначения











Границы населенного пункта

Сущ.  Перспект. 

### Функциональные зоны

ОБЩЕСТВЕННО-ДЕЛОВЫЕ ЗОНЫ	
	Зона городского центра обслуживания и коммерческой деятельности
ЖИЛЫЕ ЗОНЫ	
	Зона застройки усадебными жилыми домами
ЗОНА СЕЛЬСКОХОЗЯЙСТВЕННОГО ИСПОЛЬЗОВАНИЯ	
	Зона земель пастбищ, плодово-ягодных садов, коллективных садов
	Зона объектов сельскохозяйственного назначения
ПРОИЗВОДСТВЕННЫЕ ТЕРРИТОРИИ	
	промышленных предприятий
	инженерной инфраструктуры
	транспортной инфраструктуры
ТЕРРИТОРИИ СПЕЦИАЛЬНОГО НАЗНАЧЕНИЯ	
	кладбищ
	Территория общего пользования
	Зона рекреационного назначения

### ТЕРРИТОРИИ ОСОБОГО ГРАДОСТРОИТЕЛЬНОГО РЕЖИМА

-  ЗСО 1 пояса источников хозяйственного водоснабжения
-  ЗСО 2 пояса источников хозяйственного водоснабжения
- ГРАНИЦЫ ЗОН НЕ ПОДЛЕЖАЩИХ ЗАСТРОЙКЕ
-  ЗСО - пояса источников хозяйственного водоснабжения
-  Пожарный водоем
-  Охранная зона инженерных сетей
-  Водоохранная зона
-  Прибрежная защитная полоса
-  Охранная зона
-  Санитарно-защитная зона
-  Газопровод
-  Межпоселковый газопровод
-  Водопровод
-  линии ВЛ
-  Артскважины
-  Сервитут проезда

Площадь населенного пункта: 18,42 Га

Фрагмент в границах д. Сенино М 1:2000

№  
2.13